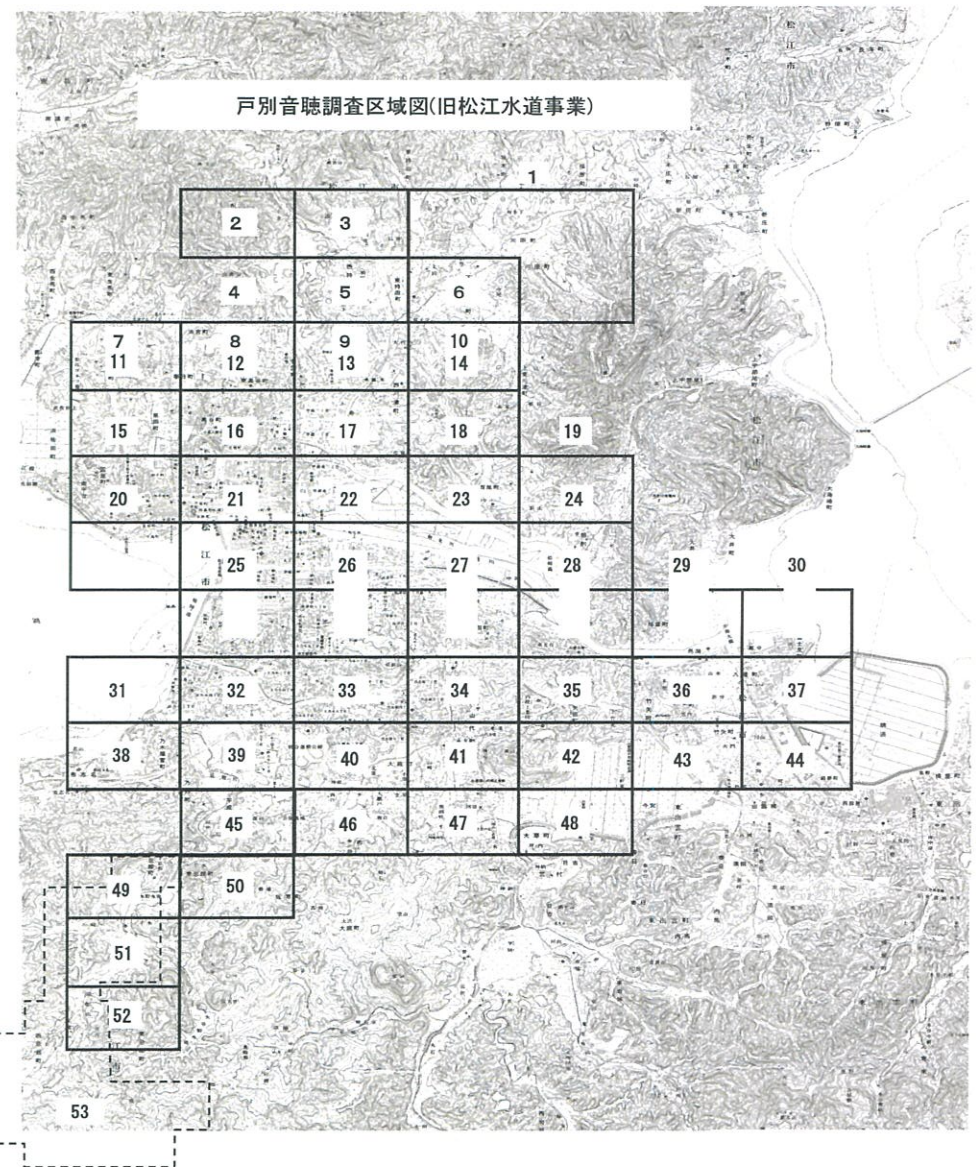
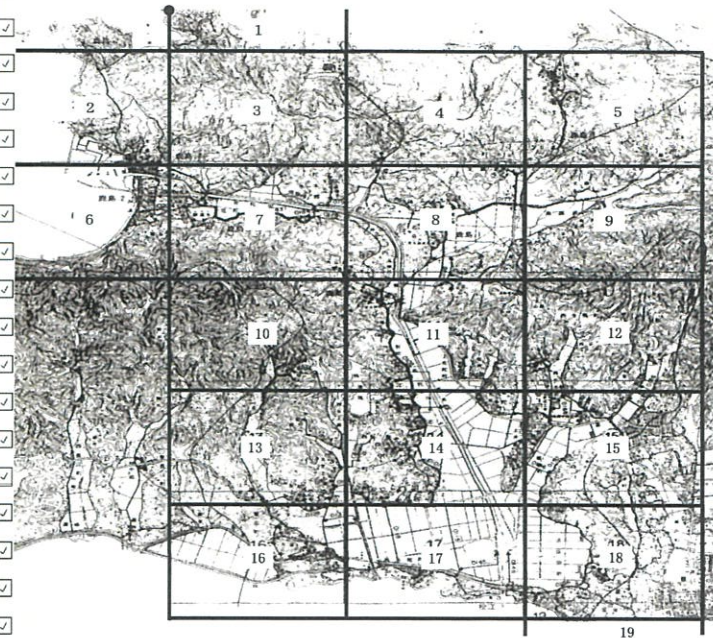


工区	町名	当初設計 止水栓数
1	坂本町・福原町・上本庄町	730
2	西持田町	10
3	西持田町・東持田町	60
4	法吉町・西法吉町・北陵町	295
5	西持田町・東持田町・西川津町・北陵町	426
6	上東川津町・下東川津町・東持田町・川原町	1,033
7	比津ヶ丘1～4丁目・法吉町・比津町・春日町・黒田町	1,543
8	法吉町・春日町・浜北台・第2浜北台・東浜北台・東奥谷町・菅田町・北陵町	1,824
9	菅田町・西川津町・下東川津町・西持田町・北陵町	3,108
10	西川津町・上東川津町・下東川津町	488
11	比津町・国屋町・春日町・黒田町	1,364
12	春日町・黒田町・内中原町・殿町・石橋町・北堀町・菅田町・大輪町・北田町・奥谷町	2,796
13	菅田町・北田町・西川津町・学園1・2	3,639
14	上東川津町(四季ヶ丘団地)・西川津町・西尾町	740
15	国屋町・外中原町・中原町・黒田町・砂子町・南平台	2,481
16	内中原町・中原町・片原町・芋町・西茶町・東茶町・殿町・北堀町・母衣町・北田町・南田町・末次町・末次本町・東本町1～5	3,419
17	北田町・南田町・向島町・西川津町・学園1・学園南1・2	1,539
18	西川津町・西尾町	564
19	西尾町	39
20	国屋町・堂形町・千鳥町	460
21	混 中原町・千鳥町・末次町 / 魚町・八軒屋町・白湯本町・灘町・天神町・和多見町・伊勢宮町・御手船場町・寺町・朝日町・大正町・袖師町・幸町・横浜町・新雑賀町・雑賀町	2,655
22	南 御手船場町・朝日町・東朝日町・大正町・新雑賀町・雑賀町・西津田1～5	1,652
23	混 西尾町・西川津町 / 東朝日町・西津田2・3・東津田町	940
24	北 朝酌町	159
24-1	福富町・大井町・大海崎町	101
25	幸町・横浜町・雑賀町・栄町・袖師町・嫁島町・乃木町・上乃木1・2・浜乃木1	2,711
26	南 雑賀町・津田町・上乃木町・西津田町・西津田3～10	2,358
27	西津田3・10・東津田町・古志原2	2,788
28	混 朝酌町 / 矢田町 / 東津田町(東光台団地)	1,040
29	福富町・大井町 / 八幡町・富士見町	145
30	富士見町	39
31	西嫁島3・乃木福富町	47
32	嫁島町・西嫁島1～3・浜乃木1～7・上乃木2～4	3,288
33	上乃木2～9・古志原1～6・八雲台1	3,410
34	古志原2～6・東津田町・山代町	1,786
35	矢田町・竹矢町・青葉台・東津田町	857
36	馬湯町・八幡町・竹矢町	862
37	富士見町	108
38	乃木福富町・乃白町(シフォンニータン桜台)	611
39	乃木福富町・乃白町・浜乃木町・浜乃木6・7	1,205
40	大庭町・一の谷・八雲台1・2・佐草町・古志原4・7	1,987
41	南 古志原5～7・向山団地・浜南台・山代町・大庭町	1,703
42	山代町・竹矢町	71
43	竹矢町	707
44	竹矢町	26
45	乃白町・大庭町・平成町(クレアヒル)	158
46	大庭町・佐草町	88
47	佐草町・山代町・大草町	482
48	大草町	64
49	下忌部町	179
50	下忌部町	12
51	西忌部町・東忌部町	229
52	西忌部町・東忌部町	135
53	西忌部町・東忌部町	141
合 計		59,302



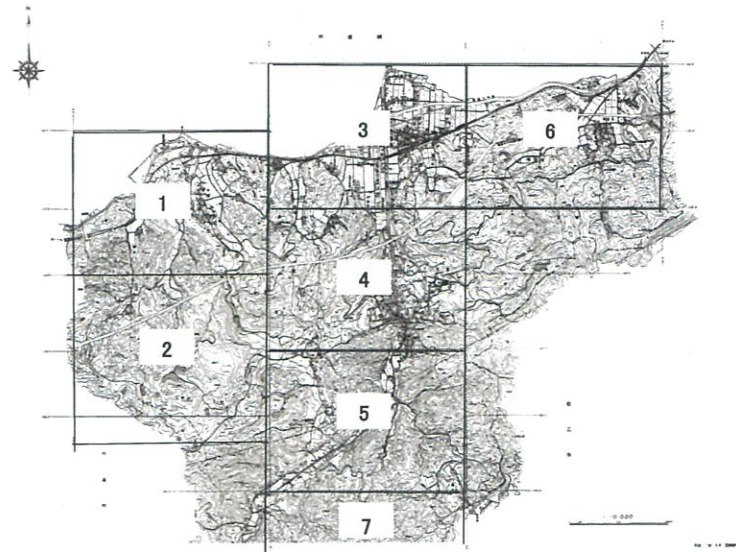
工区	町名	当初設計		
		R1	止水栓数	
1	片匂配水池付近	<input checked="" type="checkbox"/>	136	<input checked="" type="checkbox"/>
2	第3配水池(恵雲)～手結配水池～手結付近	<input checked="" type="checkbox"/>	372	<input checked="" type="checkbox"/>
3	深田付近(武代)	<input checked="" type="checkbox"/>	31	<input checked="" type="checkbox"/>
4	一矢集会所(名分)～鹿島変電所付近	<input checked="" type="checkbox"/>	37	<input checked="" type="checkbox"/>
5	御津	<input checked="" type="checkbox"/>	245	<input checked="" type="checkbox"/>
6	恵雲港付近	<input checked="" type="checkbox"/>	712	<input checked="" type="checkbox"/>
7	深田農村広場(深田)付近	<input checked="" type="checkbox"/>	462	<input checked="" type="checkbox"/>
8	西谷～北講武～オノ丘ポンプ場付近	<input checked="" type="checkbox"/>	313	<input checked="" type="checkbox"/>
9	西谷	<input checked="" type="checkbox"/>	16	<input checked="" type="checkbox"/>
10	牛切付近	<input checked="" type="checkbox"/>	15	<input checked="" type="checkbox"/>
11	上佐陀町付近・野間池付近。才谷・佐陀宮内	<input checked="" type="checkbox"/>	312	<input checked="" type="checkbox"/>
12	東生馬神社～法恩寺付近	<input checked="" type="checkbox"/>	121	<input checked="" type="checkbox"/>
13	弥多神社(莊原)～廻田池付近	<input checked="" type="checkbox"/>	107	<input checked="" type="checkbox"/>
14	柿原溜池付近～西谷・中古志付近	<input checked="" type="checkbox"/>	246	<input checked="" type="checkbox"/>
15	八幡神社～生馬小学校～生馬ポンプ場付近	<input checked="" type="checkbox"/>	559	<input checked="" type="checkbox"/>
16	朝日ヶ丘～県営古曾志団地付近～古江郵便局	<input checked="" type="checkbox"/>	582	<input checked="" type="checkbox"/>
17	西町・古志町～海洋センター～県警察学校付近	<input checked="" type="checkbox"/>	316	<input checked="" type="checkbox"/>
18	円光寺(浜佐陀)	<input checked="" type="checkbox"/>	406	<input checked="" type="checkbox"/>
19	浜佐陀橋付近	<input checked="" type="checkbox"/>	85	<input checked="" type="checkbox"/>
合 計		<input type="checkbox"/>	5,073	<input type="checkbox"/>

戸別音聴調査調査区域図(旧松江鹿島水道事業)




工区	町名	当初設計	
		上水栓数	
1	柳井・本郷地区	<input checked="" type="checkbox"/> 159	<input checked="" type="checkbox"/>
2	林村地区	<input checked="" type="checkbox"/> 26	<input checked="" type="checkbox"/>
3	根尾・湯町西・東・灘・南・玉造地区	<input checked="" type="checkbox"/> 1,269	<input checked="" type="checkbox"/>
4	温泉旅館団地・玉作公園周辺	<input checked="" type="checkbox"/> 689	<input checked="" type="checkbox"/>
5	玉作湯神社周辺～玉造浄水場周辺	<input checked="" type="checkbox"/> 180	<input checked="" type="checkbox"/>
6	布志名地区	<input checked="" type="checkbox"/> 312	<input checked="" type="checkbox"/>
7	大谷地区	<input checked="" type="checkbox"/> 87	<input checked="" type="checkbox"/>
8		<input type="checkbox"/>	<input type="checkbox"/>
9		<input type="checkbox"/>	<input type="checkbox"/>
10		<input type="checkbox"/>	<input type="checkbox"/>
11		<input type="checkbox"/>	<input type="checkbox"/>
12		<input type="checkbox"/>	<input type="checkbox"/>
13		<input type="checkbox"/>	<input type="checkbox"/>
14		<input type="checkbox"/>	<input type="checkbox"/>
15		<input type="checkbox"/>	<input type="checkbox"/>
16		<input type="checkbox"/>	<input type="checkbox"/>
17		<input type="checkbox"/>	<input type="checkbox"/>
合計		2,722	

戸別音聴調査調査区域図(玉湯水道事業)



工区	町名	当初設計		
		R1	止水栓数	
2	揖屋町(花水木)、錦浜	✓	212	✓
3	揖屋町、下意東(朝凧)	✓	21	✓
4	出雲郷	✓	3	✓
5	出雲郷、錦浜	✓	105	✓
6	錦浜	✓	21	✓
7	揖屋町(崎田1区)、錦浜	✓	223	✓
8	下意東(中市場上、中市場下、西中、菰中、町後団地、東の中、東の西)	✓	172	✓
9	揖屋町(崎田1区~3区)、錦浜	✓	186	✓
10	下意東(磯近、大東、下磯近、築陽、富士見丘、東の中、東の西、東の東)	✓	309	✓
11	下意東(大東、松原)	✓	63	✓
14	出雲郷(白井手)、今宮	✓	0	✓
15	出雲郷(一の向、竹の花、町西)	✓	175	✓
16	出雲郷(町西)、錦新町1丁目・2丁目・5丁目	✓	638	✓
17	錦新町1丁目~3丁目、錦浜	✓	223	✓
18	揖屋町(中灘、東灘、東町1区)、錦浜	✓	182	✓
19	揖屋町(崎田3区、東平賀、東町2区、平賀、藤谷)、錦浜	✓	214	✓
20	揖屋町(藤谷)、下意東(あさひ台、中意東、湯田)	✓	130	✓
21	今宮	✓	43	✓
22	出雲郷、今宮	✓	30	✓
23	出雲郷(古城、竹の花)、意宇南1丁目、意宇南5丁目	✓	81	✓
24	出雲郷(大木、町中、町東)、意宇南1丁目・2丁目・4丁目・5丁目、錦新町3丁目~6丁目	✓	473	✓
25	出雲郷(大木)、揖屋町(上新2区・3区、北新町、西新町、東新町)、錦新町6丁目・7丁目	✓	673	✓
26	揖屋町(泉町、駅前、倉本町、千鳥町、中学校前、附谷1区、中組、中灘、中町、西灘、西町)	✓	598	✓
27	揖屋町(中津、平賀)	✓	70	✓
28	下意東(中意東)	✓	37	✓
29	下意東(羽入)	✓	49	✓
30	今宮、春日(春日、春日台1区)	✓	54	✓
31	出雲郷、春日(東春日)	✓	8	✓
32	出雲郷(古城)、意宇南6丁目、内馬、須田	✓	76	✓
33	出雲郷(大木)、意宇南3丁目~意宇南5丁目	✓	59	✓
34	揖屋町(上新1区・2区)	✓	176	✓
35	揖屋町(上新1区、五反田、中学校前、四週)	✓	321	✓
36	揖屋町(附谷2区~4区、中津、南中津)	✓	269	✓
37	春日(春日台1区~7区)	✓	137	✓
38	春日(東春日)	✓	15	✓
39	内馬、須田	✓	32	✓
40	出雲郷、須田	✓	19	✓
41	揖屋町(上新2区)	✓	12	✓
42	出雲郷(上新1区)、揖屋町(廻山)	✓	156	✓
43	上意東(高庭)、下意東(中意東)	✓	15	✓
44	下意東(野高)	✓	17	✓
45	内馬、春日(春日台4区)	✓	67	✓
46	内馬、須田	✓	67	✓
47	揖屋町(上分)、須田	✓	32	✓
48	上意東(高庭)	✓	30	✓
49	下意東(野高)	✓	12	✓
51	揖屋町(上分)	✓	7	✓
52	上意東(畑、本谷下組)	✓	54	✓
53	下意東(野高)	✓	2	✓
54	上意東(本谷奥組、本谷中組)、須田	✓	33	✓
55	上意東(畑)	✓	5	✓
56	上意東(本谷奥組)	✓	7	✓
	合 計		6,613	

戸別音聴調査区域図(東出雲水道事業)



町名	旧簡易水道名	止水栓数
松江	秋鹿簡易水道	670
	長江簡易水道	336
	津ノ森簡易水道	114
	大野簡易水道	451
	本庄簡易水道、新庄簡易水道	755
	野原簡易水道	37
	長海簡易水道	35
	上宇部尾簡易水道	36
	手角簡易水道	60
	枕木簡易水道	37
納蔵簡易水道	30	
鹿島	南講武簡易水道	118
	上講武簡易水道	125
島根	大芦簡易水道	366
	加賀簡易水道	441
	野波簡易水道	632
美保関	美保関中央簡易水道	846
	新美保関簡易水道	1,122
	諸喰簡易水道	35
	千酌簡易水道	185
	雲津簡易水道	54
八雲	北浦簡易水道	168
	八雲簡易水道	1,555
	平原簡易水道	189
	日吉台サニーハイツ簡易水道	422
八束	別所簡易水道	427
	西奥藤原飲料水供給施設、秋奥簡易給水施設	65
	八束町簡易水道	1,720
		11,031

戸別音聴調査調査区域図(旧簡易水道事業)

